

Parken en Havengeul Nieuwpoort

Deze route wordt jou aangeboden door

Heyde Etienne

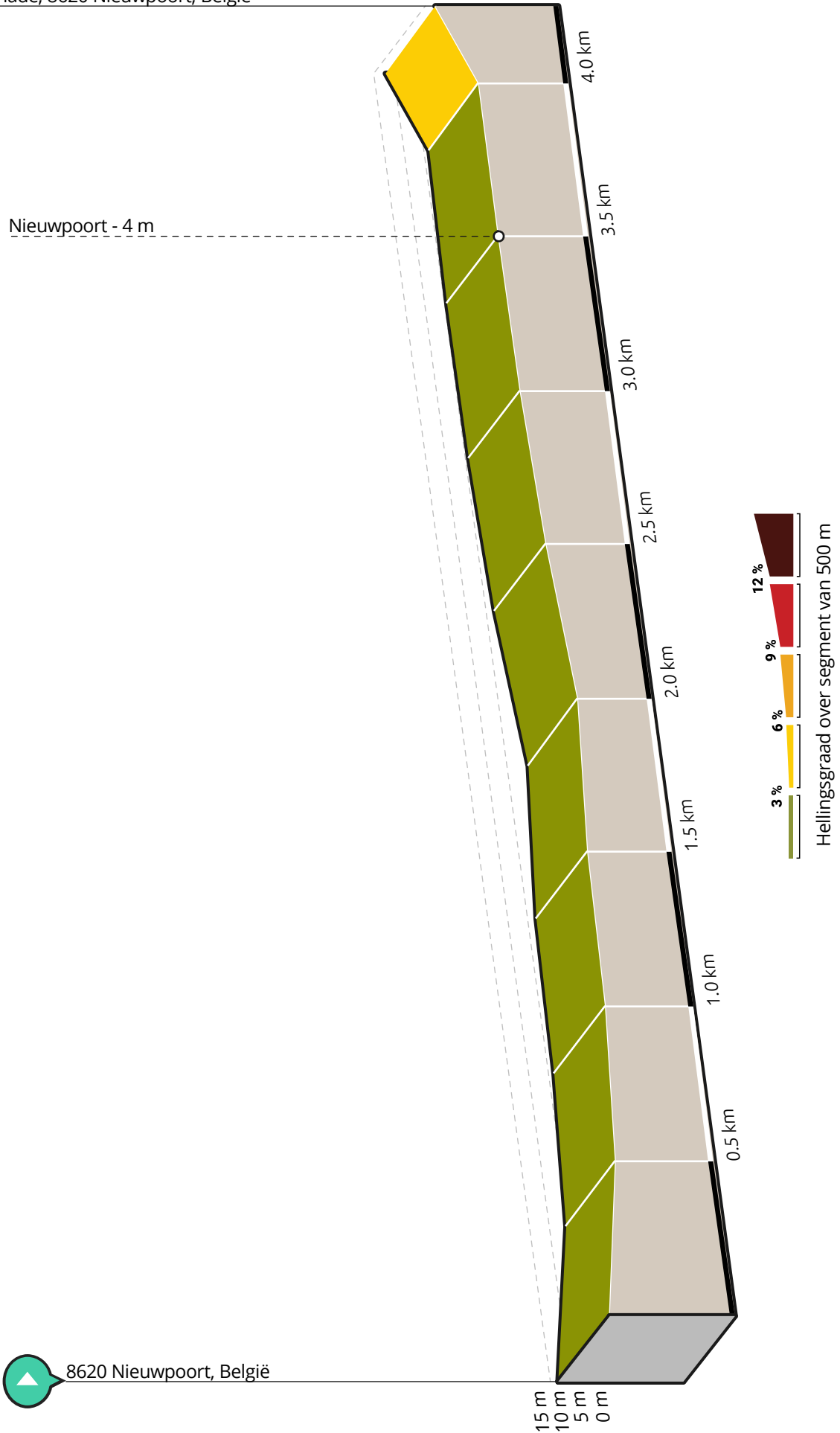




map data: © OpenStreetMap Contributors; Cartography: © RouteYou



Promenade, 8620 Nieuwpoort, België



Parken en Havengeul Nieuwpoort



Lengte: 4.3 km



Stijging: 14 m



Moeilijkheidsgraad: 2/10



8620 Nieuwpoort, België



Promenade, 8620 Nieuwpoort, België

Routebeschrijving

Wandeling van 4,25 km start- en eindpunt cultuurcentrum Ysara.

We wandelen door het mooie Prins Maurits park en het Maritiem park. Mooie brede wandelpaden en talrijke rustbanken zowel in de zon of schaduw. Op vele plaatsen zijn verscheidene fitnestoestel geplaatst en zomaar te gebruiken. Voor de wandelaars met een hond is onderweg een afgebakende hondenloopweide waar de hond vrij mag rondlopen en hondenliefhebbers elkaar ontmoeten. We wandelen 2 km op het wandelpad langs de monding van de IJzer. Een mooie wandeling met veel variatie.

Bezienswaardigheden



Loodswezegebouw te Nieuwpoort



- Afstand langs route: 0.0 km



Afbeelding 1: Loodswezegebouw te Nieuwpoort (Bron: Heyde Etienne)

Loodswezegebouw te Nieuwpoort

De uitkijkpost van Nieuwpoort stopte zijn activiteiten definitief op 1 november 2010.

Het Vlaams Gewest schrijft een openbare aanbesteding uit voor de toekenning van de concessie voor de inrichting van het (oude) loodswezengebouw. Een vismarkt, een museum, een horeca uitbating behoren tot de mogelijkheden.

Januari 2020 is een concessie toegekend en starten de werken. Het loodswezengebouw krijgt een nieuwe bestemming. Een ontmoetingsplaats met een indrukwekkend uitzicht. Het omvat een evenementen- en expositieruimte er is ook een toprestaurant een tweetal bars en terras buiten.

De nieuwe antennemast naast het loodswezengebouw is 28 meter hoog. Naast de telecominstallaties bevat de nieuwe toren ook de seinen voor de regeling van het scheepsverkeer door de bouw van de stormvloedkering.



Staketsel te Nieuwpoort



- Afstand langs route: 0.0 km



Afbeelding 2: Staketsel te Nieuwpoort (Bron: Heyde Etienne)

Staketsels te Nieuwpoort

Het Westerstaketsel, gebouwd in 1865, heeft een lengte van 490 meter, terwijl het Oosterstaketsel, uit hetzelfde jaar, 543 meter in zee steekt. Op de hoofden dragen zij een signaallantaarn en een misthoorn, ze lijken op vuurtorens in miniatuur. Tijdens de twee Wereldoorlogen werden de staketsels zwaar beschadigd, om niet te zeggen vernield, ze zijn telkens weer opgebouwd.

Deze twee staketsels vormen een grote attractie en is een pleisterplaats voor toeristen. Lekker uitwaaien, De zeehengelsport of het vissen met het kruisnet zijn er een geliefde bezigheid.



Ysara



- Afstand langs route: 0.0 km

Ysara

Sinds de bouw van het centrum in 2006 kun je er terecht voor een brede waaier aan zaal- en podiumkunsten. De zaal beschikt over professionele accommodatie en uitrusting. In de theaterzaal kunnen maar liefst 300 personen zittend plaatsnemen. Het ganse jaar door is er een



Afbeelding 3: Ysara (Bron: Heyde Etienne)

gevarieerd agenda van theater, muziek, film en humor. Naast de theaterzaal is een ruime cafetaria en een zaal geschikt voor vergaderingen en tentoonstellingen

 **White Residence**

 - Afstand langs route: 0.03 km



Afbeelding 4: White Residence (Bron: Heyde Etienne)

White Residence
Eertijds "Le Grand Hôtel" genoemd. Monumentale en beschermde gevels uit 1924 naar een ontwerp van architect A. Lagache. Grijze gevels (1924) in natuursteen (arduin) en bepleisterde baksteen. Op de barok geïnspireerde ornamenten met balkons en balusters, guirlandes en médaillons, festoenen en bloemmotieven, geprofileerde bogen en beelden.

 **De Barkentijn**

 - Afstand langs route: 0.03 km

De Barkentijn
Dit hoekhuis (1923), de voormalige eigendom van baron Crombez, is het fraaiste voorbeeld van Normandische stijl aan de Westkust. De onderbouw bestaat uit breuksteen met een arduinen omlijsting



Afbeelding 5: De Barkentijn (Bron: Heyde Etienne)

rond de segmentboogvormige kelder-ramen. De gevels van het gelijkvloers hebben een dambordversiering met afwisselend "tegels" in baksteen en zandsteen. De tweede bouwlaag vertoont pseudo-vakwerk met houten balusters. Diverse dakkapellen en een polygonaal hoekto-rentje. De zij- en achtergevel hebben een analoog uitzicht.

 **Floreal Nieuwpoort**

 - Afstand langs route: 0.17 km



Afbeelding 6: Floreal Nieuwpoort (Bron: Heyde Etienne)

Vakantiepark Floreal
Floreal biedt u moderne studio's, met of zonder hotel formule, en appartementen aan. Een binnenzwembad gratis voor logerende gasten. Onze gasten mogen ook de patanquevelden alook het ninigolfparcours van 18 holes gebruiken.

 **Minigolf Floreal**

 - Afstand langs route: 0.36 km

Minigolf Floreal
Het ninigolfparcours van 18 holes is gratis voor de verblijvers van hotel Floreal en aan tarief voor



Afbeelding 7: Minigolf Floreal (Bron: *Heyde Etienne*)

bezoekers. Een ideale ontspanning voor families en groepen.



Sea Forms

8 - Afstand langs route: 0.65 km



Afbeelding 8: Sea Forms (Bron: *Heyde Etienne*)

Sea Forms

'Sea Forms' heet het kunstwerk van kunstenaar wilgenvlechter Jean-Louis Muller een wulk van vijf meter hoog en is geplaatst op de plaats waar vroeger de ideeëntuinen waren. Zie in de omgeving en u zal er nog kunstwerken van hem ontdekken.




Hondenloopweide

9 - Afstand langs route: 0.82 km

Hondenloopweide

Een hondenloopweide is een omrand terrein op het openbaar domein waar honden vrij kunnen rondlopen in een natuurlijke omgeving. De gebruiker moet zich aan de reglementering houden vermeld op




Afbeelding 9: Hondenloopweide (Bron: *Heyde Etienne*)

het infobord der toegangen. De ontmoetingsplaats voor honden liefhebbers.



Maurits van Nassau

10 - Afstand langs route: 0.93 km



Afbeelding 10: Maurits van Nassau (Bron: *Heyde Etienne*)

Maurits van Nassau

Bij het binnenkomen van het Prins Mauritspark langs de Louisweg word je verwelkomd door een driedelig bronzen standbeeld ontworpen door de kunstenaar Frank Neiryck.

Dit ter herinnering aan de Slag bij Nieuwpoort op 2 juli 1600. Deze opmerkelijke veldslag in Nieuwpoort en omgeving waarbij het onverwacht tot een confrontatie te velde kwam tussen het leger van Maurits van Nassau (Staatse) en het leger van aartshertog Albrecht (Paapse) werd door Maurits gewonnen. Dit gevecht zou achteraf de geschiedenis ingaan. Het werd in het jaar 2000 te Nieuwpoort herdacht niet alleen met een tentoonstelling maar ook met dit standbeeld.

De beeldhouwer, Frank Neiryck, wilde er bewust geen oorlogsmonument met wapenuitrusting van maken maar er toch een brok symboliek in leggen. Omdat hij niet het geweld van de veldslag wilde beklemtonen, maar wel het strategische inzicht en de politieke gevolgen, staat het beeld van Prins Maurits meer als symbool voor de wending in de geschiedenis dan voor een verheerlijking van de persoon. De prins zelf is getooid in harnas, zonder

zwaard maar met een rol perkament in de hand. Het document verwijst naar het sluiten van het Drievoudig Verbond waarbij Engeland en Frankrijk de soevereiniteit van de Verenigde Provinciën hadden erkend. Het symboliseert kennis en wijsheid.

Kuisbank

 - Afstand langs route: 1.24 km



Afbeelding 11: Kuisbank (Bron: *Heyde Etienne*)

Kuisbank

Kuisbank, langs de zijde van het vaarwater, boven de bodem aange - brachte, balkenvloer, vaak voorzien van een aangrenzende remming, waarop men het schip voor onderhoud droog kan laten vallen.

Een kuisbank heeft een bijna horizontaal vlak dat bij laagtij volledig droog ligt. Het is uitgerust met een balkenrooster en voorzien van constructies voor het aanmeren. Sommige kuisbanken hebben naast het horizontaal vlak een helling naar de weg. Het hellend vlak is zeer nuttig voor de aanvoer van materialen en voor op het droge te trekken van de kleinere vaartuigen. De kuisbank met een helling en bereikbaar vanaf de weg noemt men een "open kuisbank".

Banken, het droogzetten van een vissers- of (binnen) vaartuig in de getegebieden. Tijdens hoogwater wordt het vaartuig op een zate of kuisbank gevaren, dan wel op een bankstelling die van paaljukken is vervaardigd. Hierdoor komt het gedurende de laagwaterperiode droog te liggen. Men kan onderhoudswerkzaamheden of reparaties beneden de waterlijn uitvoeren.

Streektaal uit het Oostends woordenboek:

- bankn: op de bank halen of brengen van een vaartuig om het te reinigen

- banktie: tij als het schip kan gekuist worden op een bank

Deze open kuisbank is lange tijd druk gebruikt. De

aanliggende helling was goed bereikbaar vanaf de weg tot het jaar 1990 en druk gebruikt door de sportvissers, motorboten en kleine zeilboten om ze te water te laten en ze uit te nemen. Op heden is deze helling nog bruikbaar (?) maar niet meer bereikbaar met de auto.

Het was een attractie daar de bedrijvigheid gade te slaan. Momenten was het daar zeer druk en stond men in files te wachten om de helling te gebruiken.

Endlich

 - Afstand langs route: 1.57 km



Afbeelding 12: Endlich (Bron: *Heyde Etienne*)

Endlich

De Endlich werd gebouwd in 1954 op een Duitse scheeps - werf voor rekening van een Duitse industrieel. Bedoeling was een robuust schip te bouwen dat de ijsmassa in de Noordelijke zeeën zou aankunnen. Daarom werden de beste materialen gebruikt. Het schip is 19,50 meter lang, 4,9 meter breed en heeft een diepgang van 2,9 meter. Het totale gewicht van het schip bedraagt 36 ton. De Endlich biedt plaats aan een bemanning van acht man. In 1997 werd Roger Linthout eigenaar van het schip en ondertussen is de Endlich het vlaggenschip van Nieuwpoort geworden.

Le vent souffle où il veut

 - Afstand langs route: 1.58 km

Le vent souffle où il veut

Op 8 april 2011 werd het kunstwerk 'Le vent souffle où il veut' van de Franse kunstenaar Daniel Büren op de Kromme Hoek ingeplant. Sindsdien dan kan iedereen van het unieke en kleurrijke uitzicht genieten: wandelaars en fietsers langs de havengeul en op de Kromme hoek, maar ook de bemanning van de boten die de geul in- en uitvaren. Wie tussen de



Afbeelding 13: Le vent souffle où il veut (Bron: *Heyde Etienne*)

masten wandelt, krijgt een heel ander zicht op het werk. Het imposante kunstwerk bestaande uit honderd vlaggenmasten met daaraan evenveel windhanen was een van de blikvangers van Beaufort03 en prijkte toen op het strand van De Haan. Met dit werk wilde Büren een bos creëren waarin kinderen kunnen spelen en wandelaars vertoeven. Hij koos voor tien verschillende kleuren uit het RAL-spectrum en liet deze in alfabetische volgorde aan de masten monteren: donkerblauw over paarsachtig rood naar weidegroen. Alle kunstwerken van Daniel Büren zijn zogenaamde in-situ werken: ze komen tot stand als reactie op of in relatie met hun omgeving. Het werk 'Le vent souffle où il veut' komt enkel tot zijn recht in de buitenlucht, de windhanen komen tot leven in de wind, het bos kan enkel buiten ingeplant worden.



Yachtclub KYCN

14

- Afstand langs route: 1.84 km



Afbeelding 14: Yachtclub KYCN (Bron: *Heyde Etienne*)

KYCN

Schiereiland Kromme Hoek

De KYCN is opgericht in 1932 en is hierdoor één van de oudste Belgische Yachtclubs. In 1938 werd het eerste Clubhuis opgericht langs de IJzer. Dit Clubhuis werd recentelijk geschonken aan de Nieuwpoortse Zee scouts. In 1971 werd, door toedoen van toenmalig Commodore Paul Orban, een nieuw

clubhuis opgericht op de Kromme Hoek, daar waar ooit de Vierboete de veilige haven duidde. Zo begon het KYCN-verhaal op het schiereiland. De KYCN staat voor Jeugd, Familie en Sport. Dit laatste vertaalt zich dan ook de in de organisatie van talrijke kampioenschappen. Zowel Belgische, Europese als wereldkampioenschappen streken hier neer. Alsook is de KYCN één van de stichtende leden van het Noordzeekampioenschap.

Wat is de blauwe vlag?

Blauwe Vlag is een internationaal kwaliteitslabel voor duurzaam toerisme en duurzame recreatie.

Stranden, zwembad en jachthavens met Blauwe Vlag onderscheiden zich op het vlak van bewustmaking en educatie, waterkwaliteit, milieu- en duurzaamheidsmanagement en veiligheid, dienstverlening en toegankelijkheid. Jachthavens met Blauwe Vlag zetten bovendien extra in op verantwoord en duurzaam ondernemen, de sociale aspecten van hun werking en hun relatie met de lokale gemeenschap. Ook booteigenaars spelen een belangrijke rol bij het zorg dragen voor mariene ecosystemen. Zij kunnen hun engagement kenbaar maken door het Blauwe Vlag-charter te ondertekenen en een Blauwe Vlag te laten wapperen op hun boot.



Kattesas - Oudeveernevaart sas

15

- Afstand langs route: 2.07 km



Afbeelding 15: Kattesas - Oudeveernevaart sas (Bron: *Heyde Etienne*)

Kattesas - Oudeveernevaart sas

In de nacht van 26 op 27 oktober 1914 werden met dit sas de eerste pogingen ondernomen om de IJzervlakte gecontroleerd onder water te zetten. Karel Cogge uit Veurne kapitein Thijs en enkele militairen voerden dit uit. Het gebied tussen de IJzer en de spoorwegberm Nieuwpoort – Diksmuide was door het leger op aanwijzing van Karel Cogge daarvoor afgebakend. De watertoevoer bleek te gering. De opmars van de Duitse leger werd uiteindelijk gestuit toen de aanvoer van water dan toch op 29 oktober

beter slaagde via een kortere weg van de Noordvaart (Veurne Ambacht) door de bijdrage van Hendrik Geeraert uit Nieuwpoort, kapitein Umé en enkele militairen.

Bron tekst op de het infobord



De Nieuwpoortbankboei

16

- Afstand langs route: 2.07 km



Afbeelding 16: De Nieuwpoortbankboei (Bron: *Heyde Etienne*)

De Nieuwpoortbankboei

De Nieuwpoortbankboei is een drijvende westboei van het kardinale betonningsstelsel.

Tot begin de jaren negentig dreef deze boei boven de zuidwestelijke rand van de Nieuwpoortbank om aan te duiden dat de bank langs de westelijke kant van de boei moet voorbijgevaaren worden om in bevaarbaar water te blijven.

Kenmerken:

type: geel – zwart – geel

topteken: twee boven elkaar geplaatste kegels waarvan de punten naar elkaar wijzen

lengtetoren: 6.55 m

lengte staart + lichaam: 8.16 m

totale lengte: 17.6 m

doorsnede lichaam: 3.1m

lengte ketting: 40 m

gewicht steen ketting: 2750 kg

gewicht boei: 10000 kg

propaan gasboei: 4 kg druk



Poolreiziger Dixie Dansercourt

17

- Afstand langs route: 2.07 km



Afbeelding 17: Poolreiziger Dixie Dansercourt (Bron: *Heyde Etienne*)

Poolreiziger Dixie Dansercourt

Op 16 september 2007 vertrekt uit Nieuwpoort Dixie Dansercourt, de Nieuwpoortse poolreiziger richting Antartica met de Euronav Belgica op Zuidpoolexpeditie.

Ter gelegenheid van het vertrek "Expeditie Dansercourt" is het kunstwerk "De poolreiziger" geplaatst langs de Robert Orlent Promenade.

Kunstenaar Freddy Cappon "Toen schepen Geert Vanden Broucke mij vroeg om een kunstwerk te maken als hommage aan poolreiziger Dixie Dansercourt, heb ik geen enkel moment gearzeld. Ik heb immers veel respect voor Dixie, een natuurmens die bijzonder gedreven te werk gaat".

Het kunstwerk is 6 meter hoog en 3 meter breed, gemaakt in cortenstaal. De pilaren strekken zich hoog uit en met de poolcirkels vormen ze een cirkelboog of Arc. De ingebeelde weg die Dixie doorkruist als langlaufer die een slee met materiaal trekt, alleen met zijn gedachten en gevoelens strekt zich uit richting hemel.

Het is ter plaatse gemaakt in drie maanden tijd.

Ereburger van Nieuwpoort Dixie Dansercourt komt tijdens een expeditie in Groenland om het leven.

Eind april 2021 startte Dansercourt (58) met Seb Audy (42) de Canadese reisgezel de expeditie. Maar maandagavond 7 juni 2021 liep het mis. Dansercourt is rond 20.30 uur Belgische tijd in een gletsjerspleet gevallen, op zowat 250 kilometer ten noorden van de

stad Upernavik.

Een week na het overlijden van poolreiziger Dixie Dansercoer komen er nog steeds mensen bloemen en kaartjes leggen aan het standbeeld "De Poolreiziger".



VYN (Vlaamse yactclub Nieuwpoort)

18

- Afstand langs route: 2.07 km



Afbeelding 18: VYN (Vlaamse yactclub Nieuwpoort)
(Bron: Heyde Etienne)

De VYN (vroeger VWW)

Een van de grootste en mooiste jachthavens in Europa.

De VYN (Vlaamse Yachthaven Nieuwpoort), de ideale locatie voor uw reizen van of naar Nederland, Frankrijk en Engeland. De jachthaven is bij elk tij en weertype toegankelijk en uitgerust met alle denkbare faciliteiten. U verblijft in een perfecte omgeving! Nieuwpoort en zijn achterland heeft u heel wat te bieden: kilometerslange stranden, sportaccommodaties, shoppingcenters, culinaire paradijzen, kunst en cultuur in Veurne, Diksmuide, leper en het middeleeuwse Brugge.

VyNieuwpoort vzw biedt volgende accommodatie aan leden en bezoekers:

Secretariaat: het crisiscentrum voor uw vragen, problemen, bevindingen en noodgevallen.

Havenmeesterkantoor in het secretariaat.

Sanitair: 32 individuele douches, 20 toiletten, 48 lavabo's

Clubbar: gezellig café - Brasserie onder de naam "Galjoen"

Botenkraan: via de vingerpier: 50 ton WISE, via slipway: 10 ton WISE, verreiker met kooi, takel, vorken, vorkheftruck

Nautical Center: Herstelling motor, bootshop, zeilmaker, jachtmakelaar, eventbureau, wavekarting

Fietsenverhuur voor bezoekers: 2 fietsen 1 uur/dag gratis

Uitgebreide parking

Restaurant met panoramisch zicht

1000 ligplaatsen

Steigers met catway

Water & elektriciteit

Gezellige clubbar

Ruim en proper sanitair

Speeltuin en fietsenverhuur

Vlottend tankstation voor diesel en euro super

Pump-outsysteem voor vuil- en bilgewater en chemische toiletten

Jarenlange ervaring in winterberging op terrein voor 600 boten

2 slipways

Onderhoud en herstellingen in de onmiddellijke omgeving

Vlaamse zeezeilschool: de enige echte school voor kajuitjachten

Permanente reddings- en hulpdienst

Faxservice

Gratis wifi in de hele haven

Mobiele botenlift

Wat is de blauwe vlag?

Blauwe Vlag is een internationaal kwaliteitslabel voor duurzaam toerisme en duurzame recreatie.

Stranden, zwembijvers en jachthavens met Blauwe Vlag onderscheiden zich op het vlak van bewustmaking en educatie, waterkwaliteit, milieu- en duurzaamheidsmanagement en veiligheid, dienstverlening en toegankelijkheid. Jachthavens met Blauwe Vlag zetten bovendien extra in op verantwoord en duurzaam ondernemen, de sociale aspecten van hun werking en hun relatie met de lokale gemeenschap. Ook booteigenaars spelen een belangrijke rol bij het zorg dragen voor mariene ecosystemen. Zij kunnen hun engagement kenbaar maken door het Blauwe Vlag-charter te ondertekenen en een Blauwe Vlag te laten wapperen op hun boot.



Seastar Nieuwpoort

19

- Afstand langs route: 2.07 km

Seastar

Havenrondvaarten



Afbeelding 19: Seastar Nieuwpoort (Bron: *Heyde Etienne*)

Na jarenlang op alle grote rivieren en kanalen van Europa te hebben gevaren gooide kapitein Olislagers zijn roer om.

In 1991 kwam Rederij Seastar tot leven, de eerste stappen in de passagiersvaart waren een feit. Door de jaren heen, gaf hij zijn kennis door aan zijn zonen en zo werd de rederij héél snel een familiale onderneming.

Een onderneming, die 30 jaar later, nog steeds garant staat voor veiligheid en kwaliteit, met als belangrijkste doel, u het leven op het water laten zien, voelen en beleven. Stap mee aan boord en geniet van de unieke schoonheid die de Nieuwpoortse haven te bieden heeft en ontdek de prachtige fauna en flora van de Westhoek.

Rondvaarten zijn er gans het jaar.



Zorgverblijf Ten Anker

20

- Afstand langs route: 2.74 km



Afbeelding 20: Zorgverblijf Ten Anker (Bron: *Heyde Etienne*)

Zorgverblijf Ten Anker

In onze senioren residentie WZC Ten Anker (Nieuwpoort) vindt u niet enkel alle faciliteiten maar beslist ook alle genoegens van het leven. Lekker tafelen, een gezellig praatje, fijne ontspanning. Door de rustige ligging in het groen geniet u heel het jaar door van de seizoenen.

Vanuit het wzc heeft u een prachtig zicht op de jachthaven.

Rustige omgeving

Openbaar vervoer op wandelafstand

Park en/of tuin (meer dan enkel terras)



Godin van de wind

21

- Afstand langs route: 3.22 km



Afbeelding 21: Godin van de wind (Bron: *Heyde Etienne*)

Godin van de wind

Het beeld werd in 2002 speciaal voor Nieuwpoort gemaakt.

De Godin van de Wind beeldt een vrouw uit, turend naar de zee, afwachtend, hopen, denkend aan een verdere bestemming... Talrijke interpretaties zijn mogelijk.

De kunstenaar: ANTOON LUYCK

In zijn beelden vinden we de mooiste voorbeelden van stilering van de gewone, natuurlijke vorm naar een uitgezuiverde abstractie. Voor alles blijft hij toch de meester van het bezielde portret: als tekenaar en als beeldhouwer!



Uitkijktoren

22

- Afstand langs route: 3.33 km



Afbeelding 22: Uitkijktoren (Bron: *Heyde Etienne*)

Uitkijktoren

Geeft een mooi 360 graden uitzicht op de ruime omgeving.



FAMILY MODULE



- Afstand langs route: 3.42 km



Afbeelding 23: FAMILY MODULE (Bron: Heyde Etienne)

FAMILY MODULE

Het kunstwerk

Het beeld bestaande uit 3 figuren is 6 meter hoog en staat op een sokkel van 5,5 op 4 meter.

De kunstenaar: GOSKA MACUGA (° Warschau (P) 1967)

Met dit beeldhouwwerk brengt Macuga hulde aan de van hekserij beschuldigde Nieuwpoortse vrouwen en neemt ze op de samenleving onder de loep.

In het werk verwijst Macuga naar het werk 'La Familia Obrera' (1968) van de Argentijnse kunstenaar Oscar Bony. Daarbij poseerde een arbeidersgezin als levende sculptuur op een sokkel. Hiermee bekritiseerde hij de overheid die het gezin als een hoeksteen van de samenleving zag, maar de arbeidersklasse in de kou liet staan.



Eerste clubgebouw KYCN



- Afstand langs route: 3.47 km



Afbeelding 24: Eerste clubgebouw KYCN (Bron: Heyde Etienne)

Eerste clubhuis KYCN

De KYCN is opgericht in 1932 en is hierdoor één van de oudste Belgische Yachtclubs. In 1938 werd het eerste Clubhuis opgericht langs de IJzer. Dit Clubhuis werd recentelijk geschonken aan de Nieuwpoortse Zee scouts. In 1971 werd, door toedoen van toenmalig Commodore Paul Orban, een nieuw clubhuis opgericht op de Kromme Hoek, daar waar ooit de Vierboete de veilige haven duidde. Zo begon het KYCN-verhaal op het schiereiland. De KYCN staat voor Jeugd, Familie en Sport. Dit laatste vertaalt zich dan ook de in de organisatie van talrijke kampioenschappen. Zowel Belgische, Europese als wereldkampioenschappen streken hier neer. Alsook is de KYCN één van de stichtende leden van het Noordzeekampioenschap.



Sport Vlaanderen



- Afstand langs route: 3.69 km



Afbeelding 25: Sport Vlaanderen (Bron: Heyde Etienne)

Sport Vlaanderen

Opleidingscentrum zeezeilen.



Vuurtoren van Nieuwpoort



- Afstand langs route: 3.93 km



Afbeelding 26: Vuurtoren van Nieuwpoort (Bron: Donarreiskoffer)

De Vuurtoren van Nieuwpoort bevindt zich in de Belgische stad Nieuwpoort op de rechteroever van de IJzermonding.

De uit beton opgetrokken vuurtoren heeft een hoogte van 29 meter. De constructie werd beschilderd met twee witte en rode banden, zodat ze ook overdag als oriëntatiepunt kan dienen. Het licht bevindt zich op 28 meter. De toren geeft twee rode lichtflitsen om de 14 seconden. Om dit mogelijk te maken werd een systeem met fresnellenzen geïnstalleerd met een gewicht van ongeveer 150 kg. Dit systeem draait op een kwikbad en maakt om de 14 seconden één omwenteling. Verder is de toren uitgerust met een lampenwisselaar die automatisch een defecte lamp wegdraait en een nieuwe in het centrum van het lenzenstelsel aanbrengt. Er is ook een dieselgenerator beschikbaar die stroom levert wanneer het elektriciteitsnet uitvalt. Een lichtsensor zorgt ervoor dat het licht automatisch in werking treedt wanneer het donker wordt en weer dooft bij dageraad.



Vuurtoren te Nieuwpoort

25

- Afstand langs route: 3.93 km



Afbeelding 27: Vuurtoren te Nieuwpoort (Bron: Heyde Etienne)

Vuurtoren te nieuwpoort

De vuurtoren, gelegen op de rechteroever van de IJzermonding, heeft een bewogen geschiedenis. Hij werd gebouwd in 1881 op 100 meter van zee en op 250 meter van de IJzermonding, ter vervanging van de oude Vierboete, die op de linkeroever en meer stadswaarts stond, te ver van zee om normaal te functioneren.

De nieuwe toren was 28 meter hoog en vormde met het dubbele woonhuis voor de vuurtorenwachter één complex. Het was verlicht met minerale olie en straalde een vast rood licht uit.

Einde oktober 1914, tijdens De Slag van de IJzer, werd de vuurtoren stukgeschoten. Herbouwd in het jaar 1923, in baksteen, was hij uitgerust met een elektrisch "bliksemlicht".

Bij hun aftocht in september 1944 hebben de Duitsers de toren gedynamiteerd. Het volgend jaar werd voorlopig een 15 meter hoge seinpyloon op een duin geplaatst.

De huidige lichttoren werd in gebruik genomen in 1949. Het betreft ditmaal een betonconstructie beschilderd met witte en rode banen, wat zijn zichtbaarheid en herkenbaarheid als baken zeker ten goede komt. Hij reikt 27 meter boven de zeespiegel, de lichtbron haalt 29 m. Het rode zwaailicht straalt om de 14 seconden een lichtflits uit. De laatste vuurtorenwachter heeft de functie vervuld tot aan zijn opruststelling in 1963. Zo verloor de vuurtoren een stukje romantiek. Sindsdien wordt de werking van de lichttoren geregeld met elektronische afstandsbediening vanuit het gebouw van het Loodswezen aan de overzijde van de IJzermonding.

Vind de route op RouteYou

Bekijk op mobiel



&rwzsep